

大田原市告示第50号

道路法（昭和27年法律第180号）第18条第2項の規定に基づき、次の市道路線の供用を開始する。

その関係図面は、大田原市建設部道路課において一般の縦覧に供する。

縦覧の期間 令和6年3月29日から

令和6年4月11日まで

令和6年3月29日

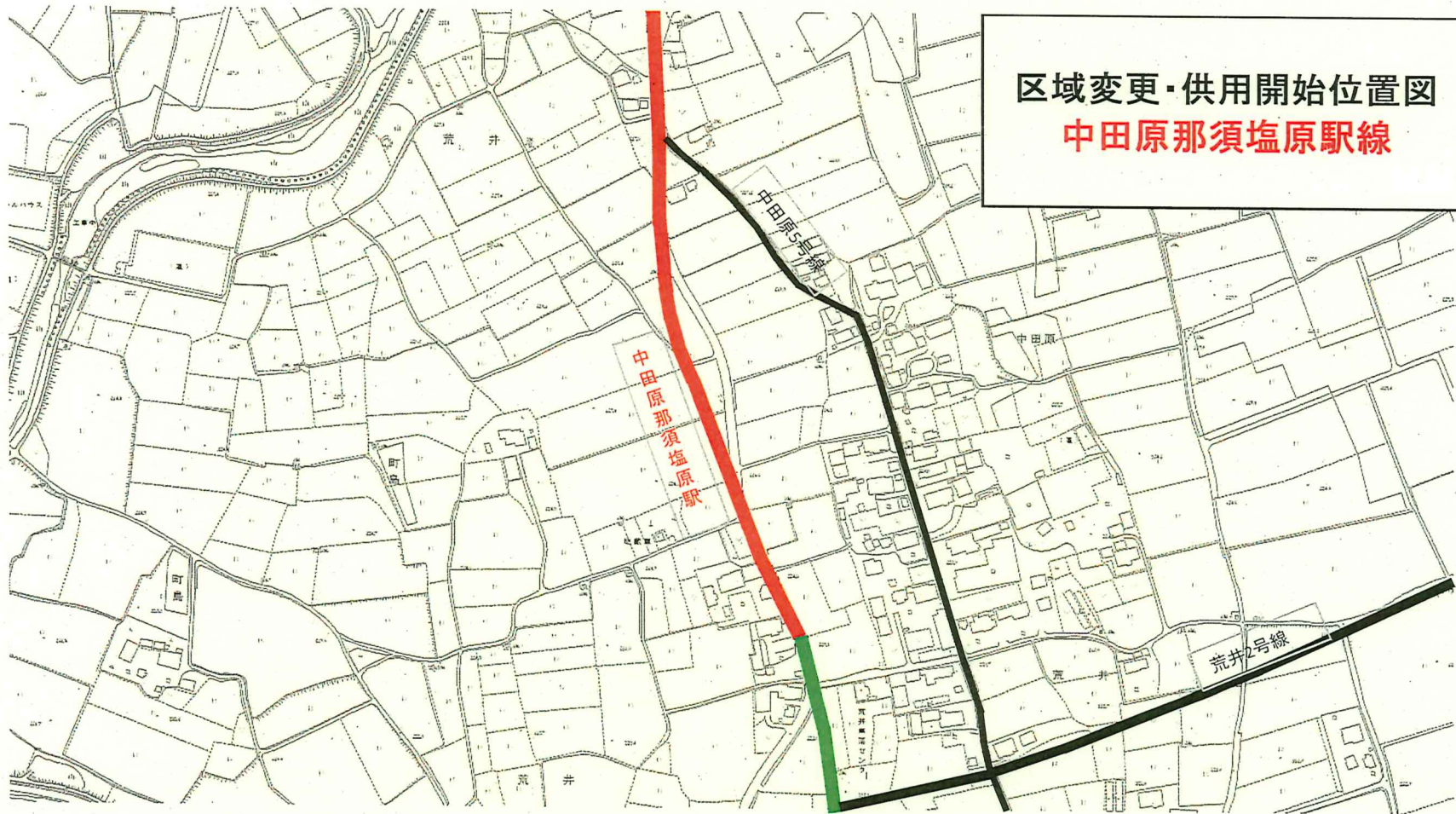
大田原市長 相馬 憲一

記

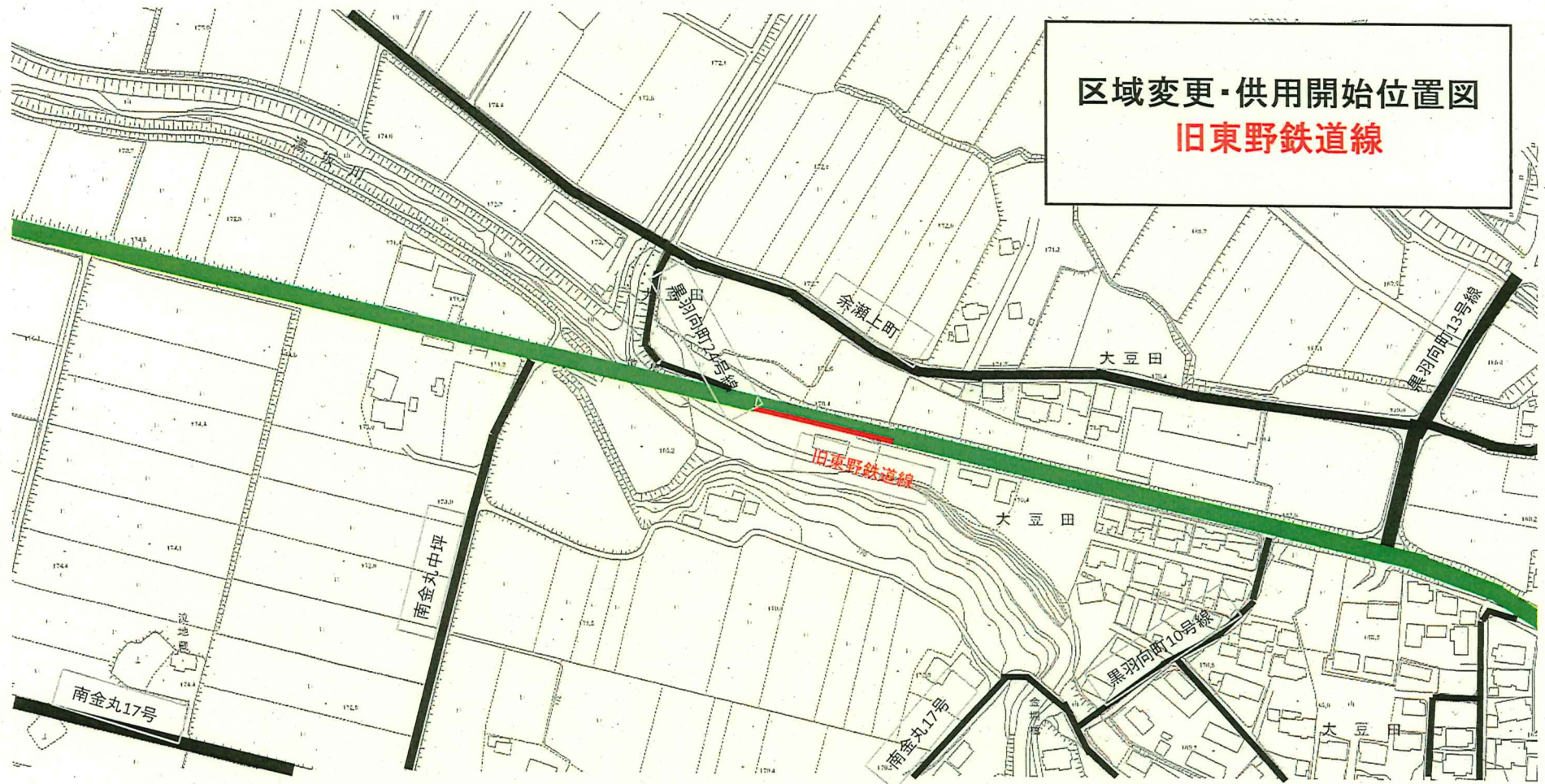
1 市道路線の供用開始について

路線番号	路線名	区間	供用開始年月日
1009	中田原那須塩原 駅線	町島31番1地先	令和6年3月29日
		富池741番5地先	
1011	旧東野鉄道線	中田原810番38地先	
		佐良土544番33地先	
1014	町島上深田線	町島200番2地先	
		中田原2102番2地先	
1046	中野内南方線	中野内778番8地先	
		川上407番3地先	
14005	中田原5号線	中田原1248番6地先	
		荒井72番1地先	
14012	中田原12号線	中田原547番1地先	
		中田原675番6地先	
17110	上石上10号線	上石上1846番1地先	
		上石上1845番13地先	
17111	上石上11号線	上石上1847番25地先	
		上石上1847番26地先	
21616	中野内16号線	中野内848番1地先	
		河原122番2地先	

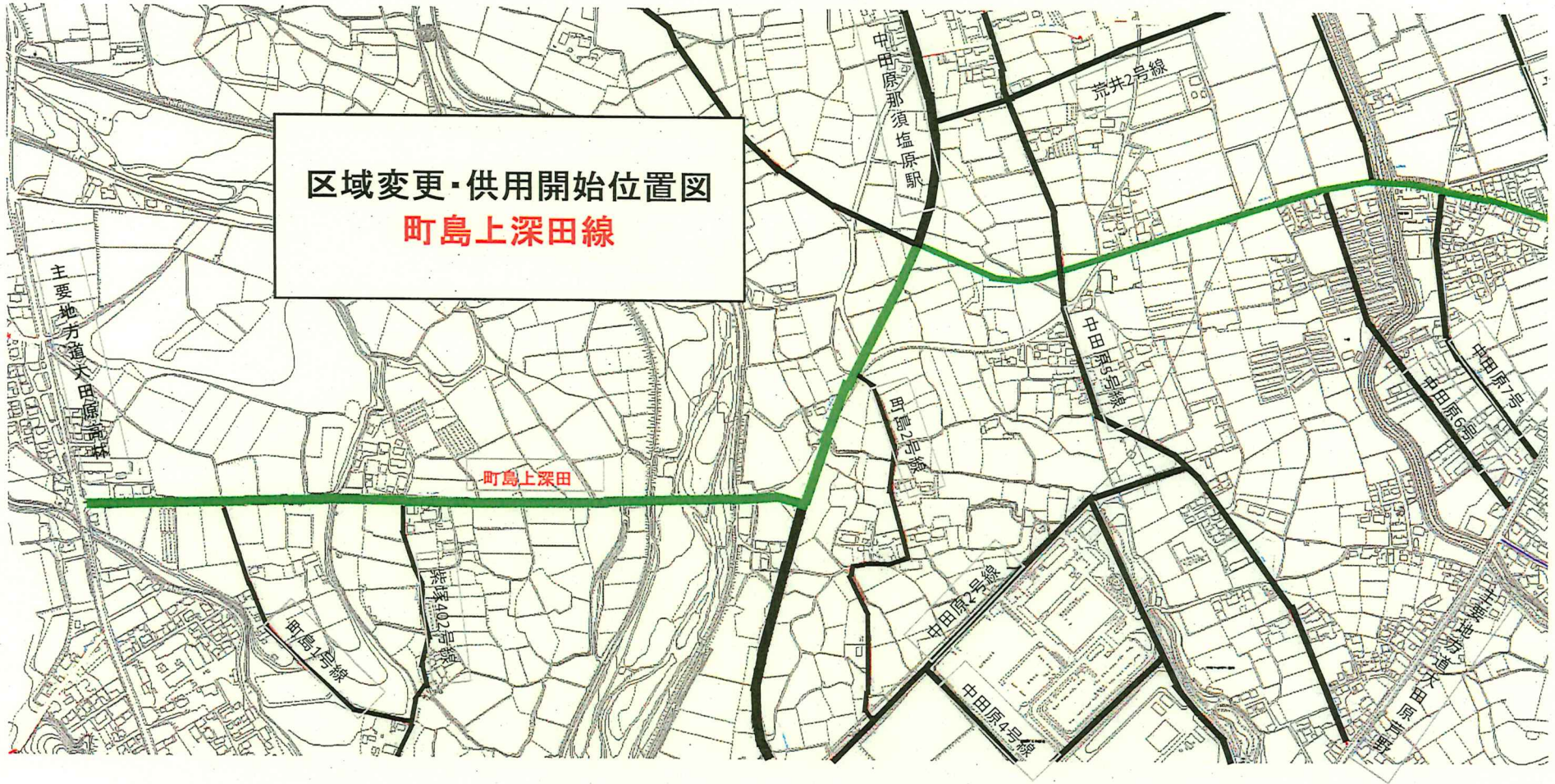
区域変更・供用開始位置図
中田原那須塩原駅線



区域変更・供用開始位置図
旧東野鉄道線

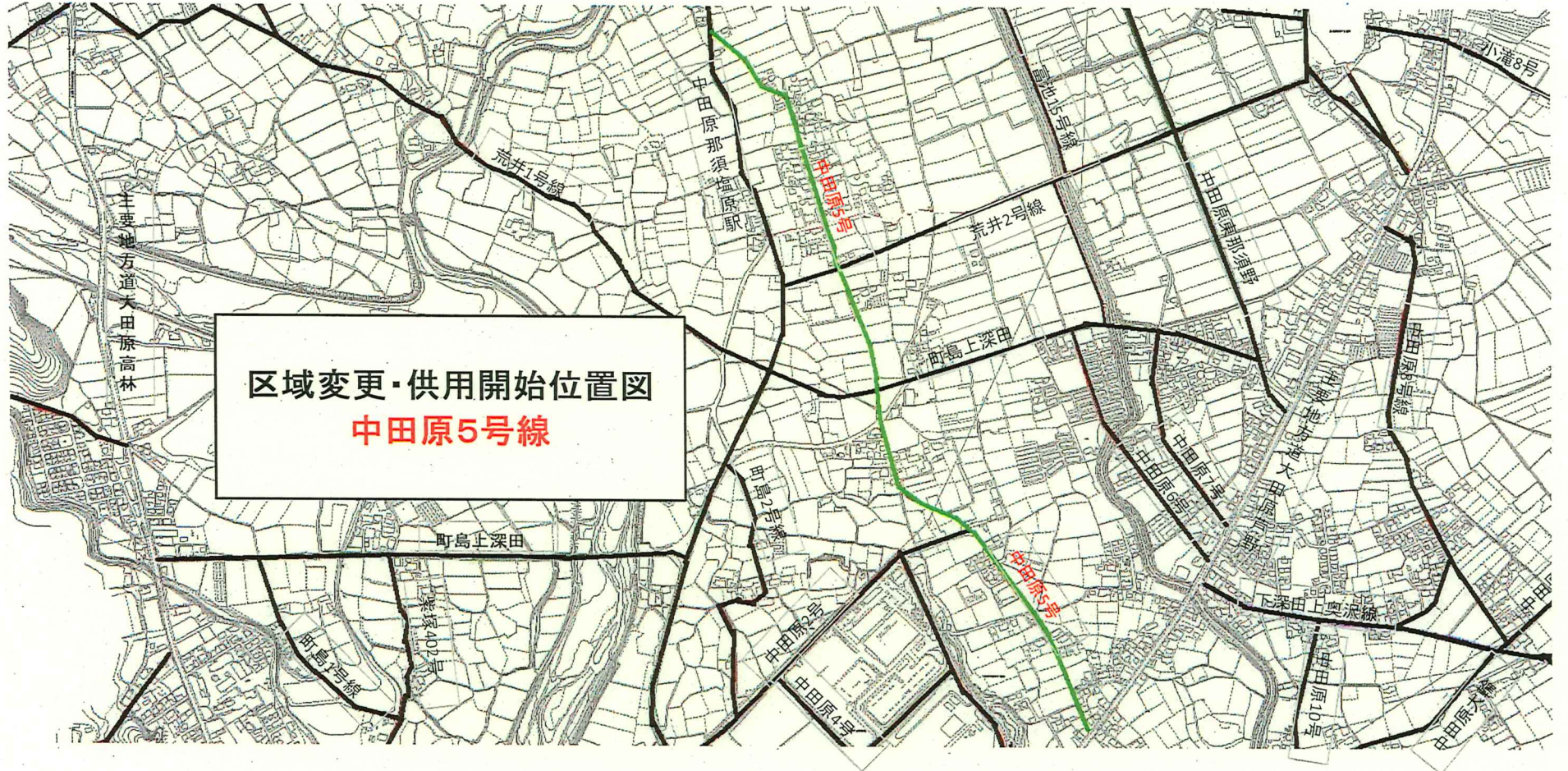


区域変更・供用開始位置図
町島上深田線



区域変更・供用開始位置図
中野内南方線
中野内16号線





区域変更・供用開始位置図
中田原5号線



区域変更・供用開始位置図
中田原12号線

区域変更・供用開始位置図

上石上10号線
上石上11号線

